


Bebauungsplan

für das Baugebiet



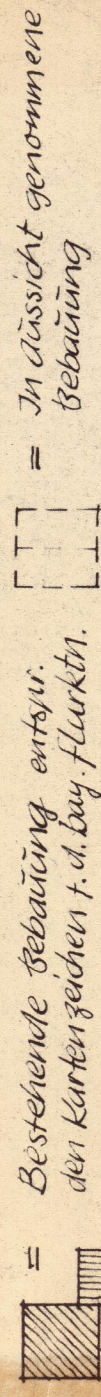
Zwischen Frauensattlingerstr. u. Vilskanal P.Nr. 572

Steiergemeinde: Vilsbiburg M. 1:1000



Georgensstraße

Hanghaus



Stand der Vermessung am 27. 2. 61

Ergänzt durch Planfertiger am 27. 2. 61

Eigentumsverhältnisse nach dem Grundbuchstand vom

Datum der Planfertigung 27. 2. 1961

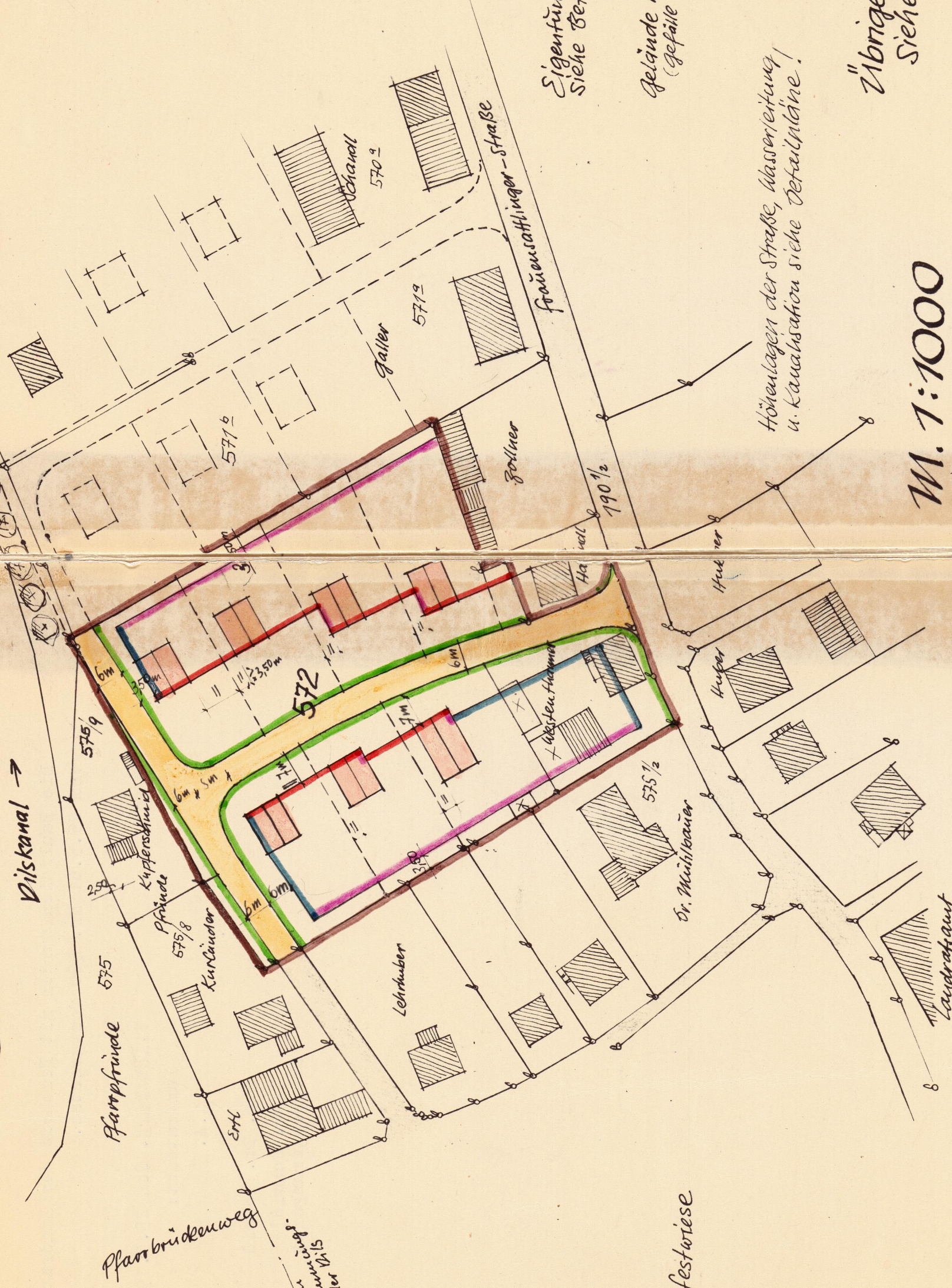

Planfertiger: Clara Kupferschmid, Schreib- und Zeichenbüro Vilsbiburg, Tel. 549

festgelegt mit Stadtgemeinderatsbeschluss in Sitzung v. 10. 3. 1961.

Bürgermeister: Vilsbiburg

18. 4. 1961 Datum Unterschrift

Zweitausfertigung.



Eigentumsverhältnisse Siehe Beteiligtenverzeichnis!

Gelände nach NNW leicht abfallend (Gefälle geringer als 4%)

Höhenlagen der Straße, Wasserleitung u. Kanalisation siehe Detailpläne!

Übrige festsetzungen Siehe Ortssatzung!

M. 1:1000

= Ergänzung aus dem Umschreiben an der Stadtverwaltung Vilsbiburg

Grenze des Gebietes des Vilskanals

festgesetzte

Landeshaupt